

# Invitation

## Promenade le long de la Geer

26, 27 & 28 mai 2026 📅



## **Cher invité,**

Le Geer est une rivière qui serpente à travers la Belgique et les Pays-Bas. Les habitants sont fiers de ce cours d'eau. L'agence de l'eau néerlandaise du Limbourg est responsable de la Geer aux Pays-Bas. Depuis des années, elle s'engage à améliorer la qualité de l'eau des ruisseaux et des petites rivières du Limbourg. Nous agissons dans le cadre de la directive-cadre européenne sur l'eau, qui stipule que les eaux en Europe devront répondre à certaines conditions d'ici fin 2027. Mais surtout parce qu'une eau saine est vitale, tant pour l'homme que pour la nature.

En tant qu'agence de l'eau, nous saisissons toutes les occasions d'attirer l'attention sur (la qualité de l'eau de) la Geer. Le 29 mai, la commune de Maastricht organise, dans le cadre de l'initiative « Drinkable Rivers », l'événement « Mayors for drinkable Meuse ». Nous souhaitons nous associer à cette initiative et organisons une randonnée le long de la Geer les mardi 26, mercredi 27 et jeudi 28 mai.

En tant que membre du comité exécutif de l'agence de l'eau du Limbourg et responsable de la qualité de l'eau et de l'écologie, je vous invite chaleureusement à vous joindre à nous. Vous pouvez participer pendant 1, 2 ou 3 jours, c'est vous qui choisissez. Li An Phoa, de Drinkable Rivers, m'accompagnera lors de ces randonnées. Vous vous joindrez à nous ?

Cordialement,

**Arnold Jansen**

Membre du comité exécutif de l'agence de l'eau du Limbourg

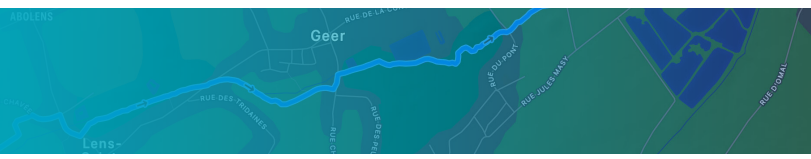
**Programme**



# Programme

## Jour 1 - Mardi 26 mai

Heure de départ : 14 h



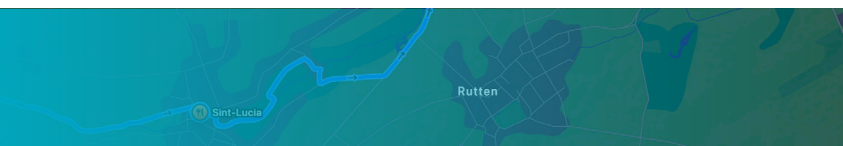
Nous commençons dans le village de Lens-Saint-Rémy. Nous entamons la randonnée dans la zone des sources, très intéressante, où l'on peut bien voir comment de petites flaques d'eau se transforment peu à peu en ruisseau, puis en rivière. Nous empruntons la belle promenade de la Geer, en passant par les villages de Lens-Saint-Servais et Geer, pour rejoindre le Moulin Catral à Hollogne-sur-Geer.



La randonnée fait 7 kilomètres et dure 1 h 30.

## Jour 2 - Mercredi 27 mai

Heure de départ : 14 h



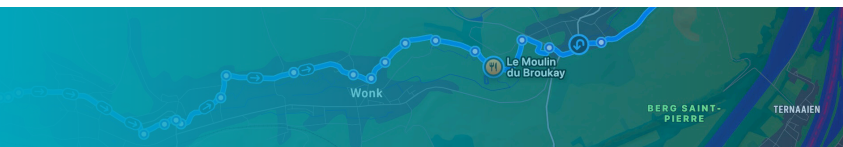
Nous commençons cette promenade dans le village d'Otrange, où nous pouvons immédiatement emprunter un joli sentier longeant la Geer. En passant par le village de Lauw, où nous longeons une plantation de cresson, nous marchons en passant par le moulin de Ruttermolen jusqu'au centre de Tongres, où nous terminons notre parcours à la Bootenhuis.



La randonnée fait 9,1 kilomètres et dure 2 h 30.

## Jour 3 - Jeudi 28 mai

Heure de départ : 14 h



Nous partons du petit village de Beurs, où nous pouvons à nouveau emprunter un joli sentier qui longe la Geer, puis nous traversons les villages de Bitsingen et Wonk. Après avoir dépassé le célèbre fort d'Eben-Emael, nous longeons le canal Albert et le port de plaisance en direction de Kanne. Nous voyons la Geer disparaître sous le canal dans le siphon. Bien sûr, nous pouvons profiter de la vue sur le célèbre pont de Kanne.



La randonnée fait 14 kilomètres et dure 3 h 45.

## Inscription et informations



## ■ Inscription et informations



### **Vous souhaitez vous inscrire ? Cliquez ici !**

Vous pouvez également vous inscrire via [www.wijzijneventief.nl/jekerwandelingen](http://www.wijzijneventief.nl/jekerwandelingen)

Une fois votre inscription effectuée, vous recevrez un e-mail contenant toutes les informations complémentaires. L'inscription est obligatoire en raison du transport vers le lieu de départ et de la collation/boisson prévue à la fin.

**Vous pouvez vous inscrire jusqu'au mercredi 20 mai.**



Vous gardez votre voiture au terminus. Un bus vous conduira jusqu'au point de départ. C'est là que nous commencerons tous ensemble la randonnée.



Pour plus d'informations sur les « Mayors for Drinkable Meuse » et « Drinkable Rivers », rendez-vous sur : [Mayors for a drinkable Thames - Drinkable Rivers](#)

